

INFORME DE MONITOREO DE MEDIOS*

Fecha: 19/04/2024

Semananº16

Coordinación de Vigilancia Epidemiológica

*Vigilancia basada en eventos de interés epidemiológico mediante el monitoreo de medios abiertos de comunicación locales y nacionales.

Reporte de eventos:

Amenaza	Tema	Medio	Fecha	Resumen	Liga	Prioridad	Verificación
Biológico	Falta de agua potable	El Sol de Cuernavaca	19 abril 2024	Este 19 de abril, Carlos Alberto Molina Joaquín, director jurídico del SAPAC, dio a conocer que la Comisión Federal de Electricidad (CFE) cortó la energía eléctrica de los pozos Revolución 1 y 2, Cuarteles, Amate y Altitud , afectando a miles de habitantes de Cuernavaca; sin embargo, dijo, ya presentaron las denuncias correspondientes ante la autoridad federal. Entre las colonias afectadas se encuentran.	https://www.elsoldecuernavaca.com.mx/local/agua-en-cuernavaca-cfe-deja-sin-luz-a-cinco-pozos-del-sapac-11785736.html	Bajo	Ratificado
Altas temperaturas	Clima para el fin de semana	Diario de Morelos	19 abril 2024	Según la Comisión Estatal del Agua (Ceagua), el clima predominante será de cielo medio nublado con posibilidades de chubascos aislados , especialmente en la zona norte de Morelos.	https://www.elsoldecuernavaca.com.mx/local/como-estara-el-clima-cfe-deja-de-semana-en-cuernavaca-11786407.html	Bajo	Ratificado
Altas temperaturas	Disminuyen actividades al aire libre por altas temperaturas	Diario de Morelos	19 abril 2024	La rectora de la Universidad Autónoma del Estado de Morelos (UAEM) , Viridiana Aydeé León Hernández informó que debido a las altas temperaturas solicitaron disminuir las actividades al aire libre y de ser necesario, los directores de cada unidad académica pueden tomar las medidas preventivas que crean necesarias.	https://www.elsoldecuernavaca.com.mx/local/uaem-disminuye-actividades-al-aire-libre-por-altas-temperaturas-11782747.html	Bajo	Ratificado
Biológico	Falta de agua potable	Diario de Morelos	19 abril 2024	Por falta de pago a la Comisión Federal de Electricidad (CFE), el Sistema de Agua Potable y Alcantarillado de Cuernavaca (SAPAC) se encuentra sin luz en diferentes de sus oficinas y al menos tres pozos de agua potable han dejado de funcionar por la falta de energía eléctrica, informaron fuentes cercanas al SAPAC.	https://www.diariodemorelos.com/noticias/cortan-agua-en-cuernavaca-por-adeudo-de-sapac-con-cfe	Bajo	Ratificado
Incendio	Contaminación atmosférica por incendios	Diario de Morelos	19 abril 2024	El Gobernador suplente, Samuel Sotelo Salgado, informó que el Estado de México prestará un helicóptero para combatir el incendio forestal que está consumiendo el bosque en las Lagunas de Zempoala.	https://www.diariodemorelos.com/noticias/atender-n-por-aire-incendio-en-huitzilac	Bajo	Ratificado
Altas temperaturas	Máximo calor histórico en Morelos	Diario de Morelos	19 abril 2024	La Comisión Nacional del Agua (Conagua) informó que Cuernavaca registró la temperatura más alta de su historia al alcanzar 39 grados Celsius; ante la onda de calor que prevale en el país se lanzó el llamado a la población para protegerse.	https://www.diariodemorelos.com/noticias/registra-cuernavaca-m-ximo-calor-hist-rico	Bajo	Ratificado
Incendio	75% de control en incendio en Huitzilac	Diario de Morelos	19 abril 2024	Autoridades que laboran para combatir los incendios forestales informaron que, al concluir el periodo operacional de ayer jueves, se logró un avance considerable del 75 por ciento de control y 60 por ciento de liquidación en el incendio forestal "Lechuguillas", en el municipio de Huitzilac.	https://www.diariodemorelos.com/noticias/controlan-incendio-en-huitzilac-en-un-75-por-ciento	Bajo	Ratificado
Altas temperaturas	Prevención de altas temperaturas	La Unión	19 abril 2024	Ante el incremento de las altas temperaturas que se han registrado en el estado, el Hospital del Niño Morelense (HNM) invitó a la población a mantener y atender las medidas de prevención para evitar el golpe de calor en niñas y niños, así como nadar seguros en caso de acudir a albercas o balnearios.	https://www.launion.com.mx/morelos/avances/noticias/248543-pide-hnm-protoger-a-menores-de-edad-por-altas-temperaturas.html	Bajo	Ratificado



<http://ssm.gob.mx>



Servicios de Salud Morelos



@MorelosSalud

Callejón Borda N°3 Col. Centro C.P. 62000
Teléfono (777) 312 62 31 / 314 33 36 ext. 222

**Calle Gómez Azcárate No. 205, Col. Lomas de la Selva
C.P. 62270, Cuernavaca, Morelos. Tel.: 777 102 25 56**

Amenaza	Tema	Medio	Fecha	Resumen	Liga	Prioridad	Verificación
Biológico	Meningitis, cómo se transmite	Excelsior	19 abril 2024	Hay enfermedades que se pueden curar con un té y remedios caseros, pero hay otras que necesitan la atención médica inmediata, pues representan un peligro para la salud , como lo es la meningitis bacteriana , pues es altamente mortal . Aquí te decimos qué es, los síntomas y cómo se transmite .	https://www.excelsior.com.mx/comunidad/meningitis-que-es-sintomas-como-se-transmite/1647285	Bajo	Ratificado
Biológico	Gripe aviar, síntomas	Excelsior	18 abril 2024	La gripe aviar se transmite principalmente a través del contacto directo con aves infectadas o sus excrementos . En este caso, las personas que trabajan en criaderos o rastros donde hay aves de corral infectadas, pueden ser contagiadas con el virus.	https://www.excelsior.com.mx/comunidad/gripe-aviar-que-es-contagio-sintomas/1647264	Bajo	Ratificado



<http://ssm.gob.mx>



Servicios de Salud Morelos



@MorelosSalud

Callejón Borda N°3 Col. Centro C.P. 62000
Teléfono (777) 312 62 31 / 314 33 36 ext. 222

**Calle Gómez Azcárate No. 205, Col. Lomas de la Selva
C.P. 62270, Cuernavaca, Morelos. Tel.: 777 102 25 56**

INFORME DE RIESGOS METEOROLÓGICOS

Fecha: 19/04/2024

Semana N°16

Coordinación de Vigilancia Epidemiológica

Fuente: Servicio Meteorológico Nacional de México, CONAGUA. <https://proteccioncivil.morelos.gob.mx/>

SE PREVÉN LLUVIAS PUNTUALES FUERTES EN COAHUILA, NUEVO LEÓN TAMAULIPAS, SAN LUIS POTOSÍ, HIDALGO, ESTADO DE MÉXICO, TLAXCALA, PUEBLA Y VERACRUZ, ASÍ COMO FORMACIÓN DE TORBELLINOS O TORNADOS EN EL NORESTE DEL PAÍS

Este día, persistirá una **circulación anticiclónica en niveles medios de la atmósfera**, por lo que continuará la **onda de calor** sobre gran parte del territorio nacional, con temperaturas máximas que podrían superar los 45 °C en Michoacán, Guerrero, Oaxaca, Chiapas, Veracruz, Tabasco y Campeche. Por otra parte, un **nuevo frente frío (No. 47)** se aproximará a la frontera norte de México, en interacción con un **canal de baja presión** extendido desde el norte hasta el centro del territorio nacional, aunado a la entrada de humedad del Golfo de México y con **inestabilidad en niveles altos de la atmósfera**, originarán lluvias con intervalos de chubascos en zonas del norte, noreste, centro y oriente del país, así como lluvias puntuales fuertes en zonas de Coahuila, Nuevo León Tamaulipas, San Luis Potosí, Hidalgo, Estado de México, Tlaxcala, Puebla y Veracruz, las cuales *podrían generar incremento en los niveles de ríos y arroyos, así como originar encharcamientos, deslaves e inundaciones*; todas las lluvias con descargas eléctricas y posible caída de granizo; además de rachas de viento de 60 a 70 km/h y tolvaneras en Chihuahua, Durango, Zacatecas, Aguascalientes y San Luis Potosí; así como rachas de 60 a 80 km/h con posible **formación de torbellinos o tornados** en Coahuila, Nuevo León y Tamaulipas (noroeste). Por otra parte, otro **canal de baja presión** sobre el sureste del país y el **ingreso de humedad** del Océano Pacífico, Golfo de México y Mar Caribe, originará lluvias y chubascos vespertinos con posibles descargas eléctricas en Guerrero, Oaxaca, Chiapas y Quintana Roo.

Los vientos fuertes podrían derribar árboles y anuncios publicitarios.

Intervalos de chubascos (5 a 25 mm):

Ciudad de México, **Morelos**, Oaxaca y Chiapas.

Temperaturas Máximas de 40-45 °C:

Jalisco, Colima, **Morelos** y Yucatán.

Pronóstico en región Mesa Central:

Cielo medio nublado a nublado con lluvias puntuales fuertes, descargas eléctricas y posible caída de granizo en Puebla, Hidalgo y Tlaxcala, las cuales *podrían originar el incremento en niveles de ríos y arroyos, deslaves e inundaciones*, intervalos de chubascos en Guanajuato y Querétaro, así como **lluvias aisladas en Morelos**. Por la mañana, ambiente fresco. Por la tarde, ambiente caluroso en la región y **muy caluroso en Morelos**. Viento del este y noreste de 15 a 30 km/h con rachas de 40 a 60 km/h y posibles tolvaneras en la región.



Recomendaciones de Protección Civil

TEMPERATURAS ALTAS:

- Extremar precaución ante temperaturas altas, dar especial atención a **personas enfermas y de la tercera edad, niños e indigentes**.
- Mantenerse fresco e hidratado, tomar **abundantes líquidos**.
- No exponerse por **tiempos prolongados a los rayos solares** para evitar insolación y golpes de calor.
- Utilizar **ropa y calzado ligero para esta temporada**, de preferencia en colores claros, para evitar que aumente la temperatura corporal e incluso se presente un "golpe de calor".
- **Mantener informada a la población.**

Nivel de riesgo alto

Existe riesgo meteorológico para la población en general, en especial población de alta vulnerabilidad, pudiendo generar deshidratación, golpes de calor, insolación o quemaduras por efectos de radiación solar.



<http://ssm.gob.mx>



Servicios de Salud Morelos



@MorelosSalud

Callejón Borda N°3 Col. Centro C.P. 62000
Teléfono (777) 312 62 31 / 314 33 36 ext. 222

**Calle Gómez Azcárate No. 205, Col. Lomas de la Selva
C.P. 62270, Cuernavaca, Morelos. Tel.: 777 102 25 56**

INFORME DE MONITOREO VOLCÁNICO Y SISMOLÓGICO


Fecha: 19/04/2024

Semanan°16

Coordinación de Vigilancia Epidemiológica

Fuente: Servicio Sismológico Nacional, UNAM. / Centro nacional de Prevención de Desastres (CENAPRED)-SEGOB, SENEAM-SCT y NOAA.

En las últimas 24 horas, mediante los sistemas de **monitoreo del volcán Popocatepetl**, se detectaron **161 exhalaciones**, acompañadas de vapor de agua, gases volcánicos y ligeras cantidades de ceniza, **14 minutos de tremor armónico**. Durante la mañana y **al momento de este reporte se observa una emisión continua de vapor de agua y gases volcánicos, con dirección oeste (O)**.

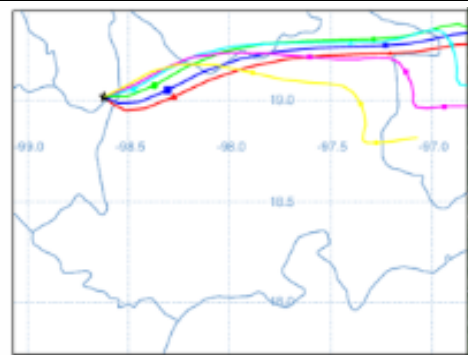
NIVEL DE ALERTA		AMARILLO-FASE 2	RECOMENDACIONES PARA LA FASE AMARILLO FASE 2
	<p>El volcán presenta incremento en su actividad, con explosiones esporádicas:</p> <ul style="list-style-type: none"> Pluma continúa de vapor de agua y gas. Caída de ceniza leves a moderadas en poblaciones cercanas. Lanzamiento de fragmentos incandescentes y posibilidad de flujos piroclásticos de corto alcance asociado a las explosiones. Crecimiento y destrucción de domos de lava. Flujos de lodo o escombros de corto alcance. 		


- Continuar con el **radio de seguridad de 12 km**, por lo que la **permanencia** en esa área **no está permitida**.
- Controlar el tránsito entre Santiago Xalitintla y San Pedro Nexapa, vía Paso de Cortés.
- A las autoridades de **Protección Civil**, **mantener sus procedimientos preventivos**, de acuerdo con sus planes operativos.
- A la **población** se le recomienda **eleva la atención a los avisos de las autoridades de su localidad** y se exhorta a no acercarse al volcán, y mucho menos al cráter.
- Mantenerse fuera de cañadas ante posibles flujos de lodo**, principalmente en temporada de lluvias.

PRONOSTICO DE CAIDA DE CENIZA

En caso de una exhalación de ceniza volcánica, el pronóstico de trayectoria hacia este-sureste, este y este-noreste (simulando exhalación cada hora en las próximas 6 horas), a su paso por la zona oeste, centro, este y este-noreste del estado de Puebla; zona suroeste, sur, sureste y este del estado de Tlaxcala y zona centro del estado de Veracruz, para las **primeras 12 horas de pronóstico** (de las 14:00 a las 02:00 hora local). Posteriormente, para las **últimas 12 horas de pronóstico** (de las 02:00 a las 14:00 hora local del día siguiente), las trayectorias continuarán sobre la zona este-noreste, este y este-sureste del estado de Puebla y zona centro del estado de Veracruz.

SIN PRONOSTICO DE CAIDA DE CENIZA PARA EL ESTADO



SISMOS	<p>Se registró sismo de magnitud de 4.1 grados Richter, a las 12:17:57 hrs con localización del epicentro a 76 km al noreste de Loreto, Baja California Sur.</p> <p>NO PERCIBIDO EN EL ESTADO DE MORELOS.</p>	
	<p>REPORTE DE DAÑOS A LA POBLACION</p> <p>PROTECCIÓN CIVIL</p> <p>Sin reporte de daños a la población ni a la infraestructura en salud.</p>	



<http://ssm.gob.mx>



Servicios de Salud Morelos



@MorelosSalud

Callejón Borda N°3 Col. Centro C.P. 62000
Teléfono (777) 312 62 31 / 314 33 36 ext. 222

**Calle Gómez Azcárate No. 205, Col. Lomas de la Selva
C.P. 62270, Cuernavaca, Morelos. Tel.: 777 102 25 56**

INFORME DE MONITOREO DE TEMPERATURAS Y CALIDAD DEL AIRE

Fecha: 19/04/2024

Semana N°16

Coordinación de Vigilancia Epidemiológica

Fuente: Comisión Estatal de Agua (CEAGUA)



PRONOSTICO DE TEMPERATURAS POR MUNICIPIO

Municipio	Min.	Max.	Municipio	Min.	Max.
Amacuzac	18°	41°	Tepalcingo	20°	39°
Cuautla	19°	38°	Ayala	19°	39°
Jiutepec	19°	39°	Huitzilac	09°	27°
Temixco	18°	38°	Tepoztlán	17°	37°
Tlaltizapan	18°	40°	Zacualpan	15°	35°
Axochiapan	20°	40°	Tlalquitenango	21°	43°
Cuernavaca	18°	38°	Puente de Ixtla	18°	41°
Jojutla	21°	42°			

TEMPERATURAS MÁXIMAS Y MÍNIMAS, ULTIMAS 24 HRS

Mínimas	Máximas
Huitzilac 09° 27°	Tlalquitenango 21° 43°
Tetela del Volcán 14° 28°	Jojutla 21° 42°
Totolapan 16° 30°	Axochiapan 20° 40°
Ocuituco 15° 31°	Zacatepec 23° 40°



CALIDAD DEL AIRE

ÍNDICE AIRE Y SALUD	NIVEL DE RIESGO ASOCIADO	RECOMENDACIONES	
		GRUPOS SENSIBLES	PARA TODA LA POBLACIÓN
<p>Estación de Monitoreo Cuernavaca Centro, Morelos</p> <p>91 Moderado</p> <p>Updated on Friday 12:00 temperature: 31°C</p> <p>current past 2 days</p> <p>PM2.5 AQI 91 12 18 6 12 18 6 38 233</p> <p>PM10 AQI 52 12 18 6 12 18 6 24 108</p>	<p>Moderado</p> <p>Las personas sensibles pueden experimentar síntomas respiratorios (asmáticos), posible agravamiento de enfermedad pulmonar y cardiaca en personas con enfermedad cardiopulmonar y adultos mayores.</p>	<p>Considera reducir las actividades físicas vigorosas al aire libre.</p>	<p>Disfruta las actividades al aire libre.</p>



<http://ssm.gob.mx>



Servicios de Salud Morelos



@MorelosSalud

Callejón Borda N°3 Col. Centro C.P. 62000
Teléfono (777) 312 62 31 / 314 33 36 ext. 222

Calle Gómez Azcárate No. 205, Col. Lomas de la Selva
C.P. 62270, Cuernavaca, Morelos. Tel.: 777 102 25 56

INFORME DE MONITOREO EPIDEMIOLÓGICO

Fecha: 19/04/2024

Semanan°16

Coordinación de Vigilancia Epidemiológica

Fuente: Jurisdicciones Sanitarias del estado de Morelos.

JURISDICCION SANITARIA I:

- ☞ AL MOMENTO DE ESTE REPORTE Y COMO PARTE DEL SEGUIMIENTO A LOS CASOS DE IMPORTANCIA EPIDEMIOLOGICA LA UIES ESTATAL **NO HA RECIBIDO INFORME DE EVENTOS EXTRAORDINARIOS DE NOTIFICACION INMEDIATA** POR PARTE DE LA JURISDICCION SANITARIA DE:
- **TEMPERATURAS NATURALES EXTREMAS**

CASOS SOSPECHOSOS DE SARAMPION

JURISDICCION SANITARIA II:

- ☞ AL MOMENTO DE ESTE REPORTE Y COMO PARTE DEL SEGUIMIENTO A LOS CASOS DE IMPORTANCIA EPIDEMIOLOGICA LA UIES ESTATAL **NO HA RECIBIDO INFORME DE EVENTOS EXTRAORDINARIOS DE NOTIFICACION INMEDIATA** POR PARTE DE LA JURISDICCION SANITARIA DE:
- **TEMPERATURAS NATURALES EXTREMAS**
 - **CASOS SOSPECHOSOS DE SARAMPION**

JURISDICCION SANITARIA III:

- ☞ AL MOMENTO DE ESTE REPORTE Y COMO PARTE DEL SEGUIMIENTO A LOS CASOS DE IMPORTANCIA EPIDEMIOLOGICA LA UIES ESTATAL **NO HA RECIBIDO INFORME DE EVENTOS EXTRAORDINARIOS DE NOTIFICACION INMEDIATA** POR PARTE DE LA JURISDICCION SANITARIA DE:
- **TEMPERATURAS NATURALES EXTREMAS**
 - **CASOS SOSPECHOSOS DE SARAMPION**



<http://ssm.gob.mx>



Servicios de Salud Morelos



@MorelosSalud

Callejón Borda N°3 Col. Centro C.P. 62000
Teléfono (777) 312 62 31 / 314 33 36 ext. 222

**Calle Gómez Azcárate No. 205, Col. Lomas de la Selva
C.P. 62270, Cuernavaca, Morelos. Tel.: 777 102 25 56**